

MarSP 3º Workshop de Envolvimento de Interessados no processo de Ordenamento do Espaço Marítimo dos Açores

9 de outubro, 2019

São Miguel, Ponta Delgada • Terceira, Angra do Heroísmo • Faial, Horta

Sumário

O projeto **MarSP - Macaronesian Maritime Spatial Planning** (EASME/EMFF/2016/1.2.1.6/03/SI2.7631 06) pretende apoiar a implementação dos processos de ordenamento do espaço marítimo nas três regiões ultraperiféricas da Macaronésia - Açores, Madeira e Canárias. As entidades dos Açores que integram esta iniciativa são a Direção Regional dos Assuntos do Mar (DRAM) e o Fundo Regional para a Ciência e Tecnologia (FRCT), que coordena o projeto, e contam com a colaboração técnico-científica da Universidade dos Açores.

Com o projeto MarSP, surgiu a oportunidade de alavancar o Ordenamento do Espaço Marítimo dos Açores (OEMA). Pretende-se que, ao longo de todo o processo, o **envolvimento da sociedade Açoriana** decorra de forma **abrangente e transparente**. Nesse sentido, convidamos todos os interessados à participação no **3º Workshop de Envolvimento de Interessados no processo de OEMA**, assumindo-se que as barreiras impostas pela dispersão geográfica do arquipélago podem ser minimizadas pela realização simultânea do Workshop em três ilhas (São Miguel, Terceira e Faial).

Até à data, realizou-se o 1º Workshop de Envolvimento de Interessados, em maio de 2018, que resultou na definição da visão e dos objetivos para o OEMA, e o 2.º Workshop, em abril de 2019, em que se discutiram propostas de cenários futuros para o ordenamento do espaço marítimo e de caracterização das várias atividades e setores marítimos, nomeadamente a análise das tendências de evolução do setor, das pressões e dos conflitos e sinergias entre atividades, interações terra-mar e impactes no meio ambiente.

Através de entrevistas aos *stakeholders*, foi recolhida informação que contribuiu para mapear a situação dos setores da pesca, aquacultura, recursos minerais, navegação e transporte marítimo, portos e marinas, turismo, investigação científica e biotecnologia marinha e das áreas da conservação ambiental, áreas marinhas protegidas e património cultural subaquático.

Este 3º Workshop de Envolvimento de Interessados do projeto MarSP, no arquipélago dos Açores, tem por objetivo discutir e validar propostas de espacialização da situação existente e potencial relativa aos diversos usos e atividades no espaço marítimo, incluindo as condicionantes, restrições e servidões administrativas, representando também uma oportunidade para partilhar boas práticas e debater medidas de compatibilização destes usos.

Em sinergia com o projeto MarSP, o Workshop no Faial será integrado na Conferência Internacional [Ocean Governance in Archipelagic Regions](#), organizada em colaboração com a Direção Regional das Pescas (DRP), que decorrerá de 7 a 10 de outubro. Consulte o programa completo da conferência [aqui](#).

Inscrição

O Workshop é de entrada livre e está aberto à participação de todos interessados, sendo necessária uma inscrição prévia, até dia 2 de outubro, através do preenchimento da ficha de inscrição disponível em <https://forms.gle/MyjWrRVMRfd7QH4y7> (ilha de São Miguel e Terceira) ou, em alternativa, através do e-mail info.dram@azores.gov.pt, indicando o nome completo, contacto de email preferencial, instituição/afiliação, ilha onde pretende participar e setores marítimos que melhor conhece. Para se inscrever no workshop na ilha do Faial, deverá preencher a ficha de inscrição na conferência disponível em <https://forms.gle/cRhNm5DvEGDvoP7U6>.



MARSP
Macaronesian Maritime Spatial Planning

Coordinated by



Funded by



Partners



Agenda

SÃO MIGUEL/ TERCEIRA	
9:00-09:30	Inscrição e receção aos participantes
09:30-09:35	Sessão de abertura Filipe Porteiro , Diretor Regional dos Assuntos do Mar
09:35-09:45	Dinâmica e objetivos do workshop Helena Calado , Universidade dos Açores
09:45-10:50	Dinâmica 1: Validação da cartografia das CONDICIONANTES
10:50-11:15	Coffee break
11:15-12:45	Dinâmica 2: Validação da cartografia setorial ATUAL
12:4 -14:00	Almoço
14:00-15:30	Dinâmica 3: Validação da cartografia setorial POTENCIAL
15:30-15:35	Coffee break
15:35-16:35	Dinâmica 4: Discussão de BOAS PRÁTICAS setoriais
16:35-16:45	Partilha de resultados entre as três ilhas (D1, D2, D3)
16:45-16:50	Sessão de encerramento

FAIAL	
09:00-09:05	Apresentação do programa para o ordenamento do Espaço Marítimo (OEM) Filipe Porteiro , Diretor Regional dos Assuntos do Mar
09:05-09:20	MSP fundamentals: worldwide status, trends & best practices Ivana Lukic , s.Pro - sustainable projects GmbH/ European MSP Platform
09:20-09:35	MSP from theory to practice: current priorities, challenges, lessons learned & future steps David Johnson , Seascope Consultants (UK)/ Maria Adelaide Ferreira , MARE-FCUL
09:35-09:50	Integrated coastal management and ecosystem based approach in practice Will McClintock , Marine Science Institute, UCSB (USA)
09:50-10:20	Sessão de discussão Moderadora: Helena Calado , Universidade dos Açores
10:20-10:35	Coffee break
10:35-10:45	O processo de OEM dos Açores Gilberto Carreira , Direção Regional dos Assuntos do Mar
10:45-10:55	A Avaliação Ambiental Estratégica do Plano de Situação do OEM Lisa Sousa , Universidade de Aveiro
10:55-18:00	3º Workshop de envolvimento de interessados no processo de OEM dos Açores
10:55-11:00	Dinâmica e objetivos do workshop Helena Calado , Universidade dos Açores
10:00-12:00	Dinâmica 1: Validação da cartografia das CONDICIONANTES
12:00-13:00	Dinâmica 2: Validação da cartografia setorial ATUAL
13:00-14:00	Almoço
14:00-14:45	Dinâmica 2: Validação da cartografia setorial ATUAL (cont.)
14:45-16:20	Dinâmica 3: Validação da cartografia setorial POTENCIAL
16:20-16:35	Coffee break
16:35-16:45	Partilha de resultados entre as três ilhas (D1, D2, D3)
16:45-18:00	Dinâmica 4: Discussão de BOAS PRÁTICAS setoriais

Informações úteis

Localização do Workshop

São Miguel



The Lince Azores Great Hotel
Avenida Dom João III, N.º 29
9500-310 Ponta Delgada

🌐 www.thelince-azores.com
☎ +351 296 630 000
✉ info@thelince-azores.com

Terceira



Centro Cultural e de Congressos de Angra
Canada Nova de Santa Luzia, S/N
9700-130 Angra do Heroísmo

🌐 www.cmah.pt
☎ +351 295 401 700
✉ angra@cmah.pt

Faial



Sociedade Amor da Pátria
Rua D. Pedro IV
9900-11 Horta

🌐 www.facebook.com/amordapatria.sociedade
☎ +351 292 292 534
✉ amordapatria@gmail.com

Transportes

Avião

SATA Air Azores

🌐 www.sata.pt/en
☎ +351 707 22 72 82/
+351 296 20 97 20
✉ info@sata.pt

TAP Portugal

🌐 www.flytap.com/pt-pt
☎ +351 707 205 700/
+351 21 843 11 00

RyanAir

🌐 www.ryanair.com/pt/pt/



MARSP
Macaronesian Maritime Spatial Planning

Coordinated by



Funded by



Partners



Barco

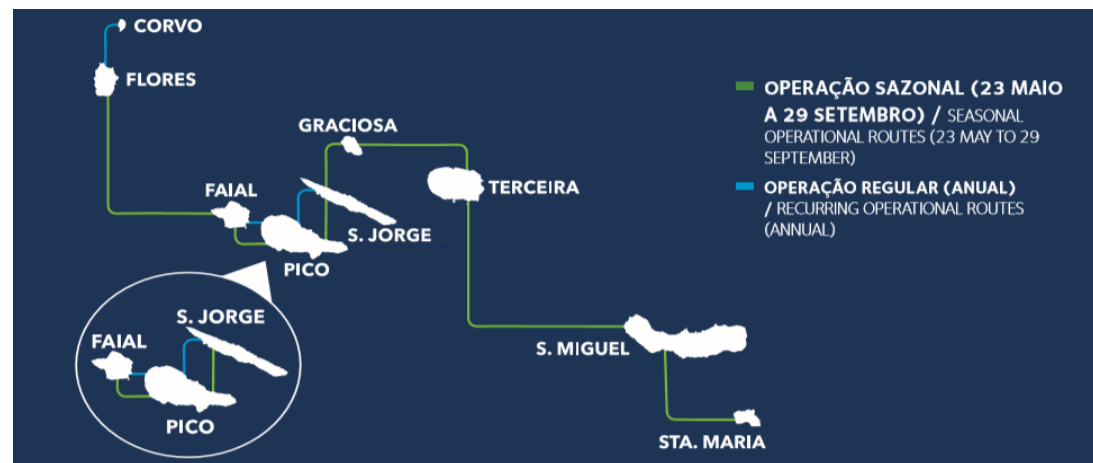
Opções de rotas, horários e preços disponíveis em:

Atlânticoline

 www.atlanticoline.pt

 +351 707 201 572/ +351 965 995 002

 geral@atlanticoline.pt



Táxi

São Miguel

 www.taxispdl.com

 +351 296 302 530/

+351 296 382 000/

+351 938 346 759

Terceira

 +351 295 213 088/

+351 295 212 004/

+351 295 214 015

Faial

 +351 292 391 500

Coordinated by



Funded by



Partners



Autocarro

Opções de rotas, horários e preços disponíveis em:

São Miguel

Auto Viação Micaelense

 www.autoviacaomicaelense.pt

 +351 296 301 358

 transportes.avm@mercedes-benz.pt

Terceira

Empresa de Viação Terceirence

 www.evt.pt/empresa

 +351 296 301 358

 evt@mail.telepac.pt

Faial

Farias

 www.farias.pt

 +351 292 292 482

 farias@bensaude.pt

Caetano, Raposo e Pereira


 www.crp-caetanoraposopereiras.pt

 +351 296 304 260/ +351 296 285 244

 turismo@crp.com.pt

Varela e Companhia

 <http://horarios.visitazores.de/smiVarela.pdf>

 +351 296 301 800

 bensaude@bensaude.pt

Pausas e refeições

Ocorrerão dois momentos de pausa para *coffee break*, da parte da manhã e da tarde, com intervalo para almoço.

As refeições serão disponibilizadas aos participantes, incluindo almoço ligeiro.

Para mais informações, contacte a Direção Regional dos Assuntos do Mar:

 +351 292 202 400

 info.dram@azores.gov.pt

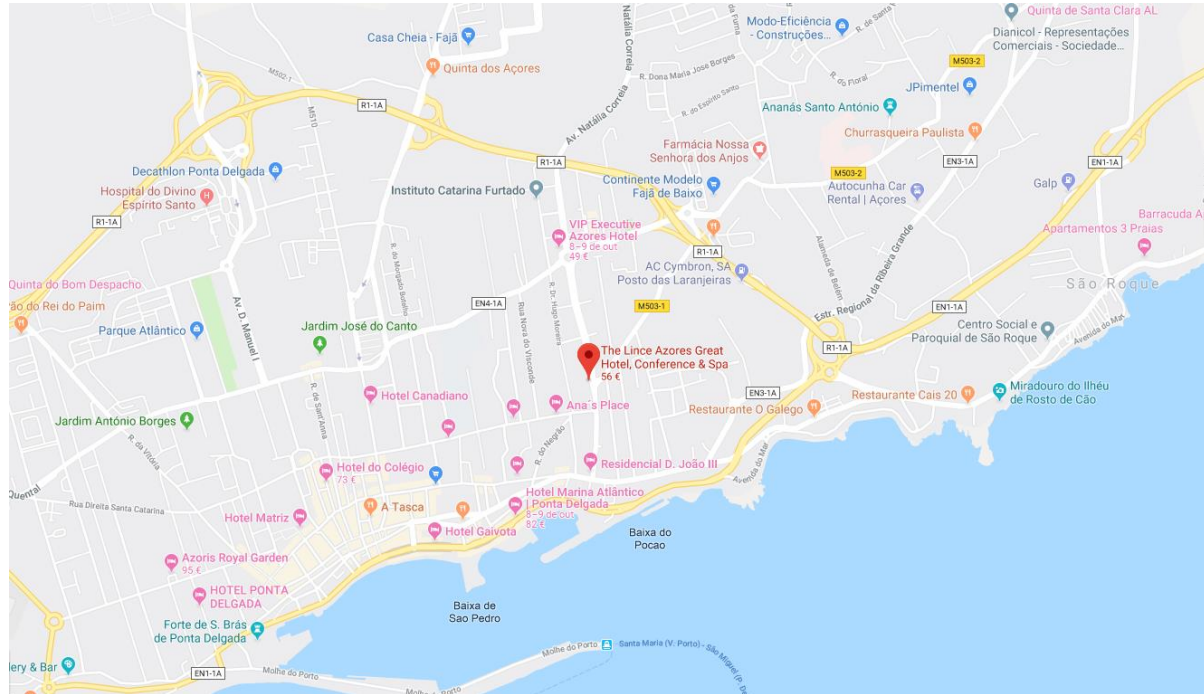
Coordinated by

Funded by

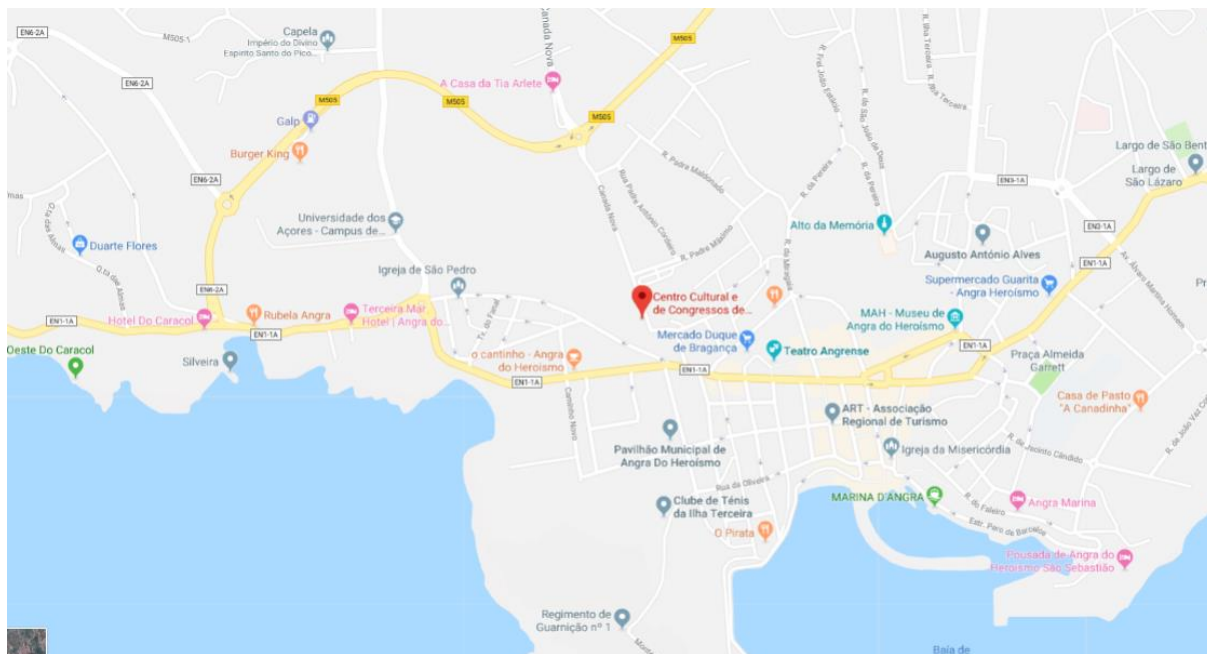
Partners

Anexos

Mapa da localização do *The Lince Azores Great Hotel*, em Ponta Delgada (São Miguel)



Mapa da localização do *Centro Cultural e de Congressos de Angra do Heroísmo*, em Angra do Heroísmo (Terceira).



Coordinated by



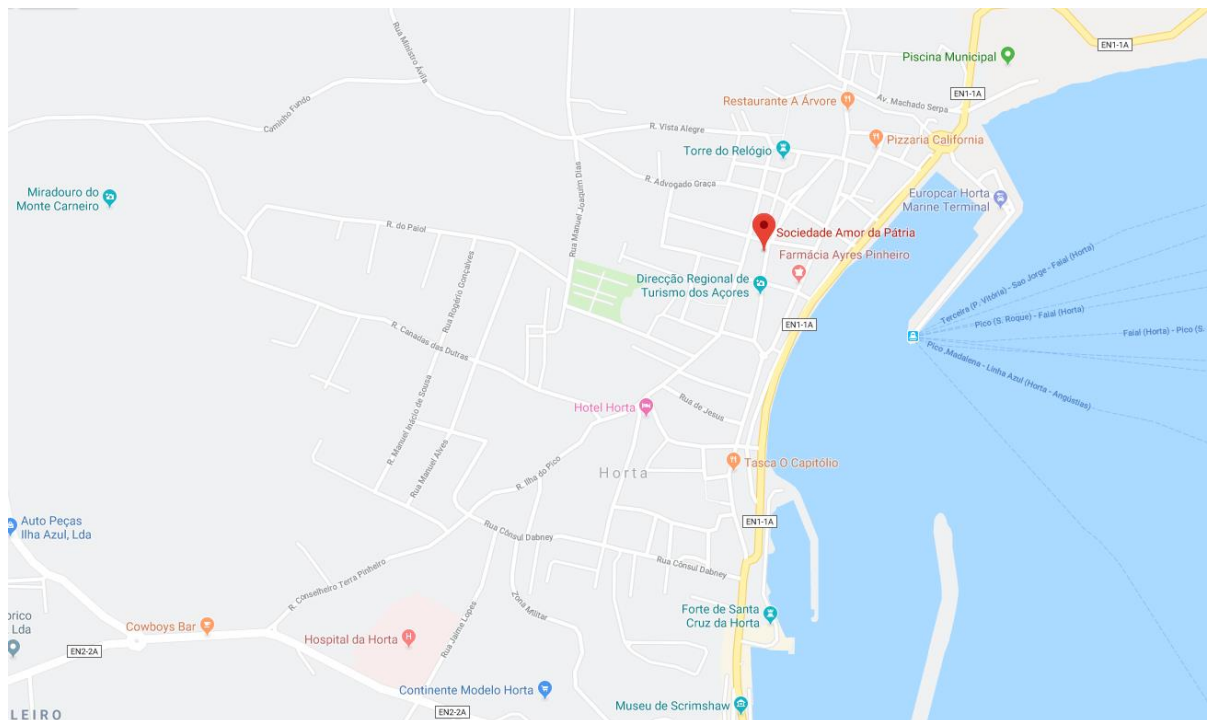
Funded by



Partners



Mapa da localização da *Sociedade Amor da Pátria*, na Horta (Faial).



Coordinated by



Funded by



Partners

